



BOSHYACINTEN

WESTHOEK

WANDEL LANGS EEN PAARS BLOEMENTAPIJT
IN KEMMEL, LOKER, POPERINGE OF WESTOUTER

TIP de boshyacinten staan op hun mooïst tussen eind maart en begin mei



KEMMEL

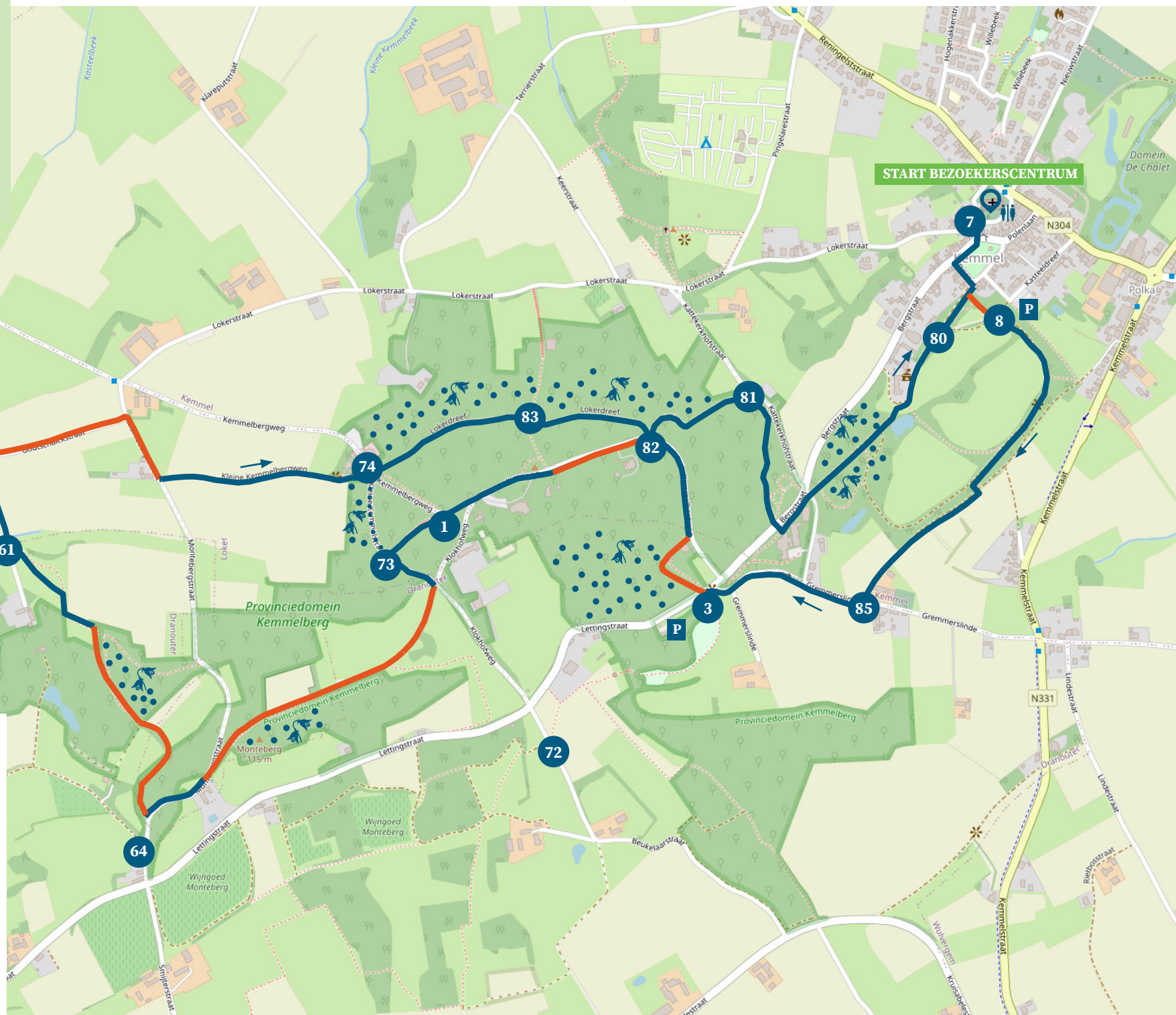
Praktisch

AFSTAND: 6,8 of 4,2 km

START: Bezoekerscentrum
Het Heuvelland,
Sint-Laurentiusplein 1, Kemmel

LEGENDE

-  Parking
-  Toilet
-  Bezoekerscentrum Kemmel
-  Wandelknooppunt
-  Wandelroute
-  Inkorting mogelijk
-  Route verlaat netwerk
-  Boshyacinten



LOKER

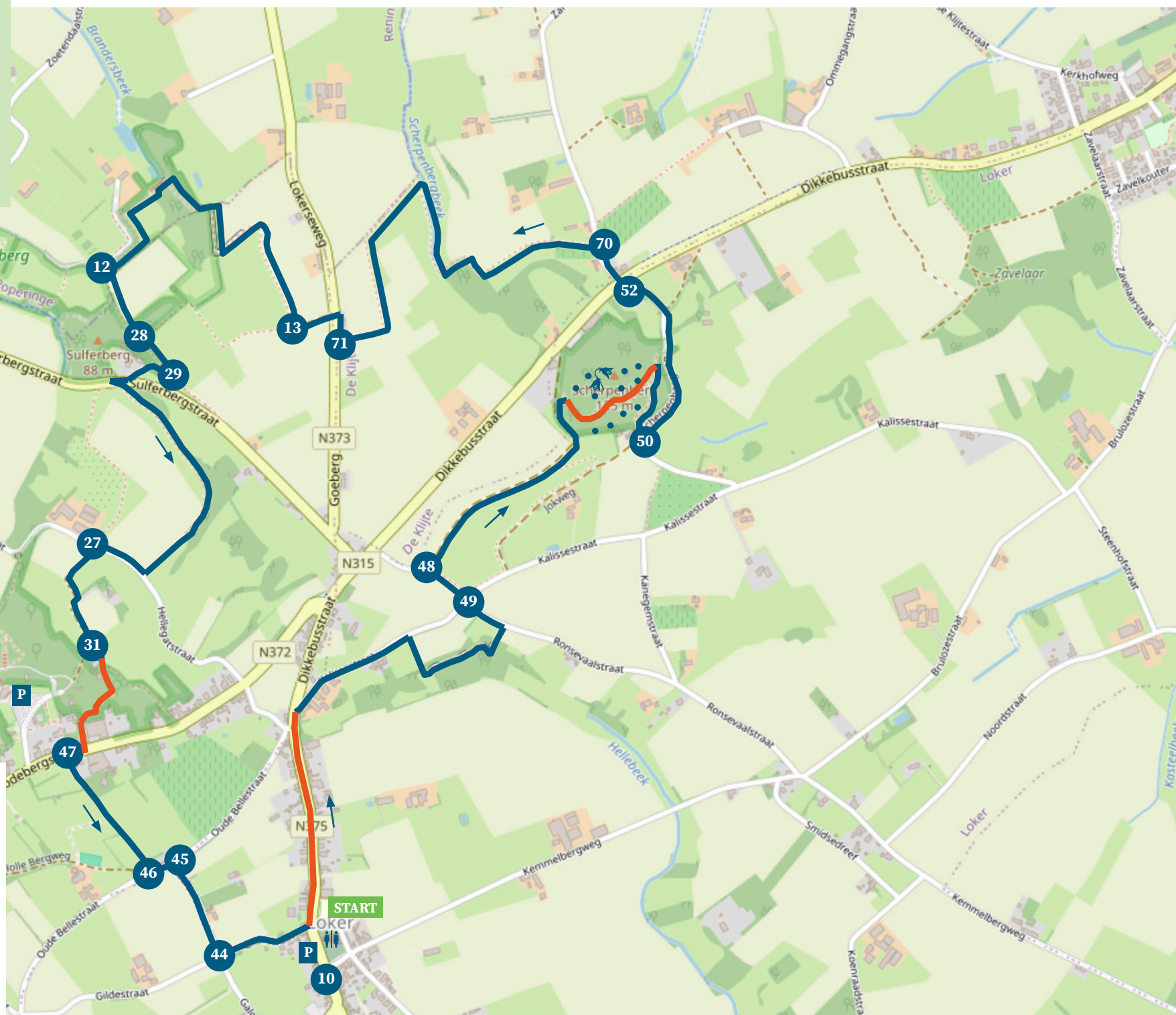
Praktisch

AFSTAND: 8,2 km

START: Kerk Loker,
Dikkebusstraat 133, Loker

LEGENDE

-  Parking
-  Toilet
-  Wandelknooppunt
-  Wandelroute
-  Route verlaat netwerk
-  Boshyacinten



WESTOUTER

Praktisch

AFSTAND: 8,1 km

START: Rodebergstraat,
knooppunt 36, Westouter

LEGENDE



Parking



Toilet



Wandelknooppunt



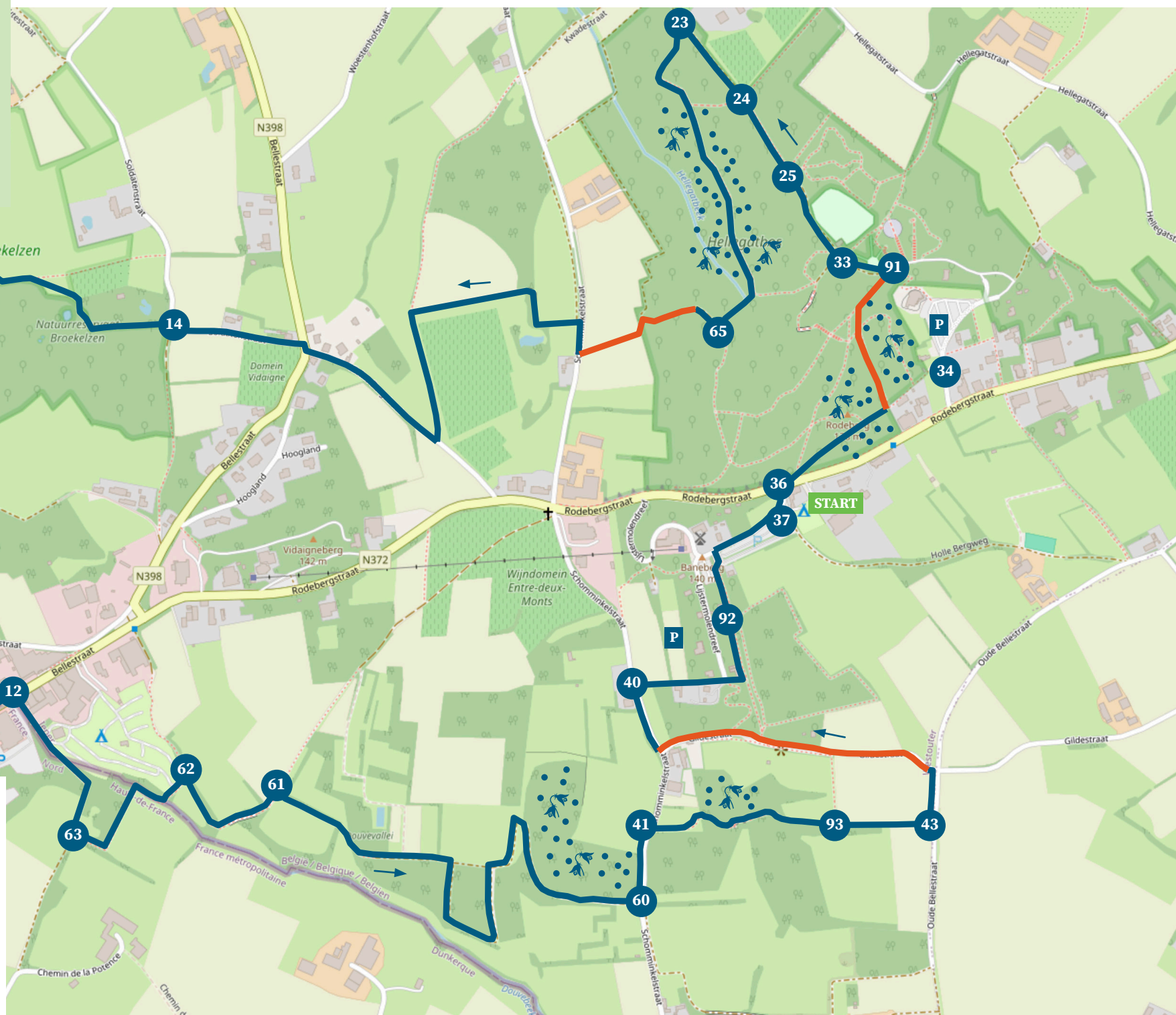
Wandelroute



Route verlaat netwerk



Boshyacinten




HELLEKETELBOS

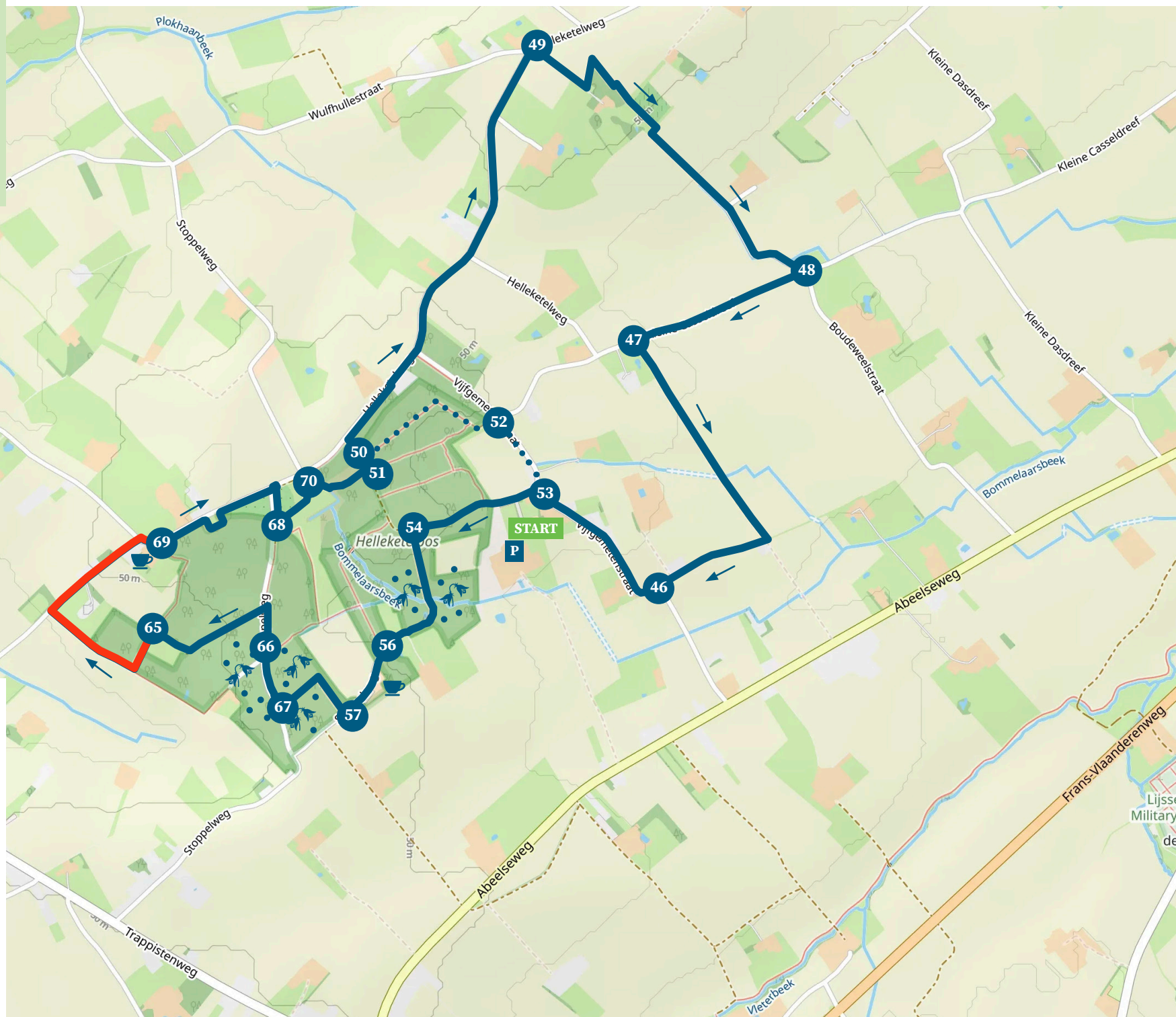
Praktisch

AFSTAND: 8 of 4 km

START: Parking ter hoogte van Vijfgemetenstraat 4, Poperinge

LEGENDE

-  Parking
-  Toilet
-  Bezoekerscentrum Kemmel
-  Wandelknooppunt
-  Wandelroute
-  Inkorting mogelijk
-  Route verlaat netwerk
-  Boshyacinten
-  Mogelijke koffiepauze



COUTHOF

Praktisch

AFSTAND: 7,8 of 4 km

START: Parking aan de overkant van Provenseweg 47, Poperinge

LEGENDE

-  Parking
-  Wandelknooppunt
-  Wandelroute
-  Inkorting mogelijk
-  Boshyacinten





ZIN IN MEER?
SCHRIJF JE IN OP ONZE NIEUWSBRIEF



 www.rwesthoek.be

 Regionaal Landschap Westhoek

 RL Westhoek #wildewesthoek

